

Umgebungslärm in NRW



Ergebnisse
der
Lärmkartierung
Berichtsjahr 2012

Kartierung nach Richtlinie 2002/49/EG v. 25.6.2002
Erläuterungen siehe unter www.umgebungslaerm.nrw.de
Copyright Geobasisdaten, Geobasis NRW

Ballungsraum Bielefeld








GKZ: 05711000
NUTS3: DEA41



Kartierung: Stadt Bielefeld
LANUV NRW

**Schieneverkehr 24h
(Schienewege des Bundes)**

L_{den} dB(A)

	>55 ... <=60
	>60 ... <=65
	>65 ... <=70
	>70 ... <=75
	>75
	Gebäude
	Gemeindegrenzen